

Protokół
z przeprowadzenia dyskusji publicznej nad przyjętymi rozwiązaniami
w projekcie miejscowego planu zagospodarowania przestrzennego
dla działki nr 3/12, obręb Pierzchały, arkusz mapy 2.

Protokół sporządzony w dniu: 30 kwietnia 2021 r. o godz. 12.00 w Urzędzie Gminy Płoskinia
Przez: Gabriela Sieniawska

Na podstawie art. 17 pkt 9 ustawy z dnia 27 marca 2003 r. o planowaniu i zagospodarowaniu przestrzennym (Dz. U. z 2020 r. poz. 293 ze zm.), w dniu 30 kwietnia 2021 r. przeprowadzono dyskusję publiczną nad rozwiązaniami przyjętymi w miejscowego planu zagospodarowania przestrzennego dla działki nr 3/12, obręb Pierzchały, arkusz mapy 2.

1. Lista obecności stanowi załącznik do protokołu.
2. Głosy w dyskusji:
 - 1) Pani Gabriela Sieniawska – projektant planu, omówiła planowane funkcje na obszarze objętym planem;
 - 2) Pan Jakub Sieniawski – główny projektant planu, przedstawił planowane zasady obsługi komunikacyjnej w zakresie transportu drogowego i kolejowego;
 - 3) Pan H.N, pani Z.D, pan M.D zgłosili zastrzeżenia dotyczące:
 - szkodliwego oddziaływania składowisk materiałów sypkich na otoczenie, w tym na tereny zabudowy mieszkaniowej, które znajdują się po wschodniej stronie terenów kolejowych,
 - ograniczenia ciężkiego transportu samochodowego przez miejscowość Chruściel,
 - hałasu, który będą powodować planowane inwestycje i który może być odczuwalny w terenach zabudowy mieszkaniowej jednorodzinnej położonych po wschodniej, południowej i zachodniej stronie obszaru objętego planem.
3. Ustalenia z dyskusji.
 - 1) Wykluczyć składowanie materiałów sypkich, które powodują degradację środowiska (piasek, węgiel, wapno, chemikalia) na powierzchni teren;
 - 2) Ograniczyć ciężki transport samochodowy przez miejscowość Chruściel;
 - 3) Należy wybudować ekrany dźwiękochłonne wzdłuż wschodniej, południowej i południowo-zachodniej granicy obszaru objętego planem, dla zapewnienia poziomu hałasu na granicy terenu jak dla zabudowy mieszkaniowej jednorodzinnej;
 - 4) Obecny na dyskusji przekazano kopię projektu uchwały miejscowego planu zagospodarowania przestrzennego dla działki nr 3/12, obręb Pierzchały, arkusz mapy 2.

Protokół sporządzono w trzech egzemplarzach, z przeznaczeniem:



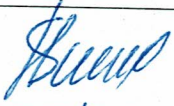



- 1) dla Wójta Gminy Płoskinia
- 2) do dokumentacji planistycznej
- 3) do publicznego wglądu: na Tablicę ogłoszeń Urzędu Gminy, na stronie internetowej BIP urzędu Gminy Płoskinia.

Protokół zawiera 1 ponumerowaną stronę.

W Ó J T

Zbigniew Kowalski
Wójt Gminy Płoskinia

**Lista obecności na przeprowadzonej dyskusji publicznej
nad przyjętymi rozwiązaniami
w projekcie miejscowego planu zagospodarowania przestrzennego
dla działki nr 3/12, obręb Pierzchały, arkusz mapy 2.**

Lp	Imię i nazwisko	Instytucja/adres	Podpis
1.	Gabriela Sieniawska	Pracownia Architektury Studioprojekt Rotmanka Ul. Leśna 40	
2.	Jakub Sieniawski	Pracownia Architektury Studioprojekt Rotmanka Ul. Leśna 40	
3	Stefan Kuybek	Urząd Gminy Płoszanie	
4	Henryk Nowosad	Chwałki 70 14-526 Płoszanie	
5.	Zofia Brodzińska	Chwałki 24	
6.	Maria Brodzińska	Chwałki 24	
4	Elżbieta Gajewska- Czyżewska	Chwałki 18	